

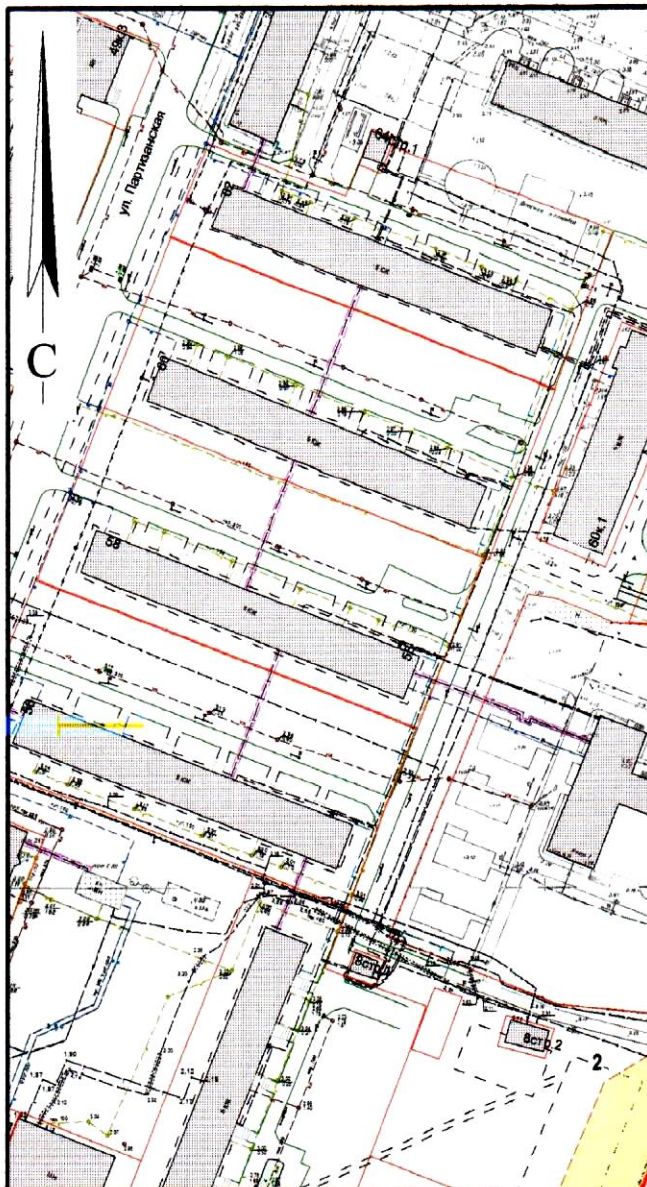
КАРТА-СХЕМА ГРАНИЦ ПРИЛЕГАЮЩИХ ТЕРРИТОРИЙ

нежилого здания расположенного по адресу:
Российская Федерация, Архангельская область,
муниципальное образование "Город Архангельск",
город Архангельск, улица Малиновского, дом 4
(кадастровый номер объекта капитального
строительства 29:22:031004:80)

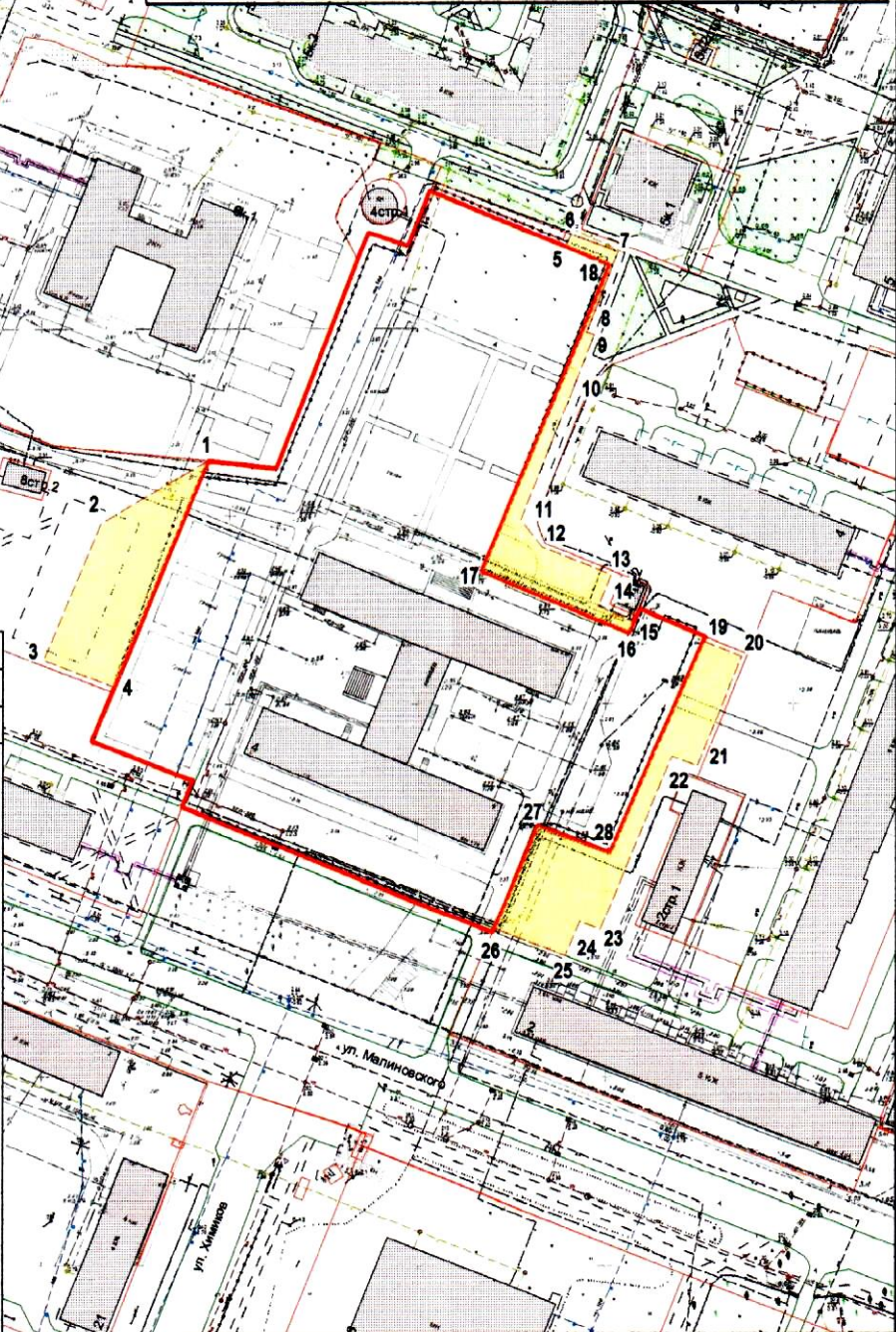
УТВЕРЖДЕНА

Постановлением Администрации
муниципального образования "Город Архангельск"



от "23" 03 2020 г. № 554



Система координат МСК-29		
Обозначение характерных точек границ	координаты, м	
	X	Y
1	658268.91	2522739.22
2	658251.08	2522711.43
3	658214.48	2522697.62
4	658207.93	2522716.52
5	658329.22	2522831.93
6	658332.67	2522833.32
7	658328.30	2522845.88
8	658307.00	2522838.48
9	658306.31	2522840.46
10	658295.29	2522836.72
11	658256.18	2522822.91
12	658249.14	2522828.87
13	658242.50	2522847.46
14	658234.14	2522844.39
15	658230.48	2522853.94
16	658227.61	2522852.74
17	658242.27	2522813.03
18	658324.74	2522843.90
19	658226.16	2522872.63
20	658222.24	2522883.03
21	658192.33	2522872.40
22	658194.67	2522865.50
23	658147.97	2522848.27
24	658149.87	2522842.78
25	658140.40	2522839.19
26	658147.19	2522820.03
27	658174.98	2522830.56
28	658168.22	2522850.04



УСЛОВНЫЕ ОБОЗНАЧЕНИЯ:

-  изображение границ земельного участка по
улице Малиновского, дом 4
-  изображение границ прилегающих территорий

Масштаб 1 : 1000